2 ÈME ÉDITION DES JOURNÉES ALIÉNOR EN CHARENTE

LES 15 ET 16 SEPTEMBRE 2018



CDS 16

Commune Agris (16)

Après une première année qui a connu un vif succès avec plus de 50 participants, nous vous donnons rendez-vous les 15 et 16 septembre pour une 2ème édition qui tiendra toutes ses promesses sous les couleurs de la convivialité et du partage.

La spéléologie sera à l'honneur durant tout un week-end qui sera l'occasion de profiter des cavités charentaises ainsi que de la 2ème plus grosse résurgence de France.



JOURNÉES ALIÉNOR
LES 15 ET 16 SEPTEMBRE 2018

Bulletin d'inscription

(À renvoyer avec le règlement avant le samedi 11 août 2018)

NOM – Prénom :

Numéro licence :

➢ **Je pense arriver sur place :**

☐ Vendredi soir ☐ Samedi matin ☐ Samedi après-midi ☐ Dimanche

➢ **Je réserve mon repas du samedi soir :**

(Prévoir **ses couverts** et **son** assiette) **10 euros**

❑ OUI NOMBRE :

❑ NON

Chèque à l'ordre du **COMITÉ SPÉLÉOLOGIQUE RÉGIONAL NOUVELLE AQUITAINE**

➢ **POCHETTE DE BIENVENUE** (**verre et t-shirt** précisez la taille) **10 euros**

➢ **Inscription sorties spéléologiques :**

Afin d'organiser au mieux les groupes, pouvez-vous cocher les cavités que vous souhaiteriez découvrir, (ceci pourra bien entendu être modifié sur place),

☐ Fosse mobile ☐ Sabbat ☐ Trou qui fume ☐ Bois du Clos

☐ Trou du parking ☐ Grotte de la fuie ☐ Gratte Chèvre

☐ Visite extérieure du karst en véhicule ☐ Résurgence de la Touvre

Bulletin d'inscription à retourner à l'une des adresses suivantes :

Doucet Danielle, 2 rue Lucien Deschamps La Chambaudie 16380 Chazelles

ou par mail doucet.danielle@gmail.com

ou Berguin Dominique, 23 rue du canal 16440 Roullet St Estèphe

PROGRAMME DU WEEK-END

Vendredi 14 Septembre

- 17h : Accueil des premiers arrivants à la salle des fêtes d'Agris
- Possibilité de se restaurer auprès d'un Food truck avec des produits locaux.

Samedi 15 Septembre

(Activité spéléo possible toute la journée)

- **9h :** Accueil et inscription pour les sorties spéléo.
- **9h30 :** Présentation des cavités et consignes de sécurité.
- **12h -13h :** Pique-nique « tiré du sac » à la salle des fêtes d'Agris, où les produits locaux apportés par chaque spéléo seront les bienvenus.
- **19h :** Vin d'honneur offert par le CDS 16.
- **20h :** Repas chaud (10€, inscription obligatoire)
- **22h :** Présentation de Karsteau.

Tout au long du week-end, des stands seront présents : Aventure Verticale, Livres, stand de EFS….

Dimanche 16 Septembre

(Activité spéléo possible toute la journée)

- 9h : Répartition pour les visites de cavités.
- 9h30 : Présentation atelier secours.
- 9h30 : Visite extérieure du Karst (prévoir véhicule) ou activité spéléologie.
- 12h30 : Repas libre.
- 13h : Activité spéléologique possible.
- 17h : Clôture du week-end.

Comité Spéléologique Régional
Nouvelle Aquitaine

Fédération Française
de Spéléologie

Le casque d'or d'Agris

Découvert en 1982 par des spéléologues charentais, ce casque, probablement un objet sacré est un chef d'œuvre de l'art Celtique du 4ème siècle avant J-C.

Nous remercions la municipalité d'Agris d'avoir accepté de nous accueillir en mettant à notre disposition des locaux municipaux à l'occasion de ces journées Aliénor.



HÉBERGEMENTS :

- *Gîte de Doudou, commune de Mornac : grand gîte spacieux avec une capacité de 12 couchages, 5 chambres, réservation au 05 45 23 11 42.* ***250 euros / week-end.***

- *Camping municipal « Les Flots Bleus », commune de la Rochefoucauld : Emplacements nus pour tente ou places pour camping-car 07 77 34 95 39.*

- *Espace vert à côté de la salle des fêtes d'Agris : confort simple sans douche, camping gratuit avec places limitées.*

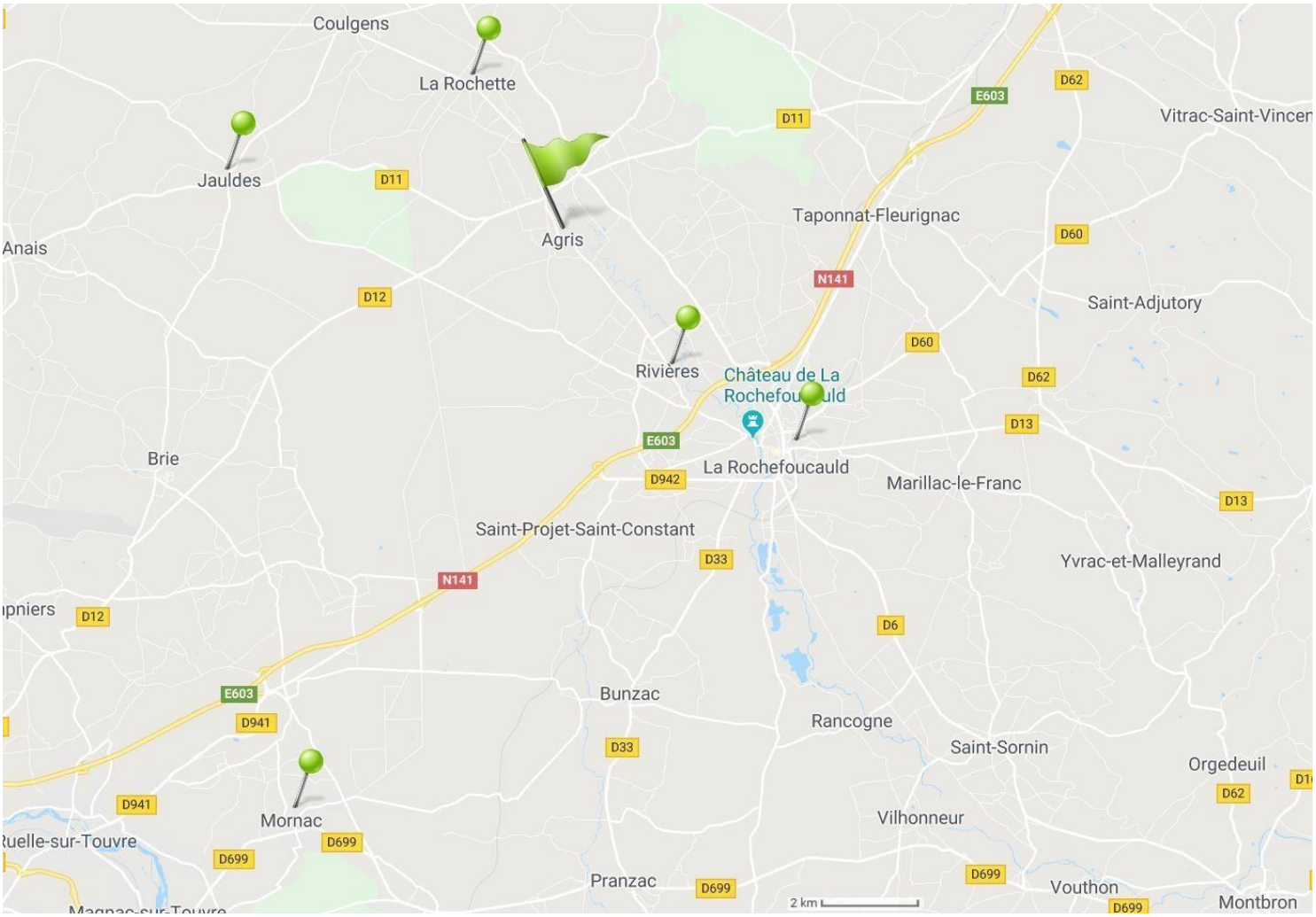

AUTRES ADRESSES: TOUS DANS UN RAYON DE 8 KM

Gîte : Les Granges d'ELIE

2 hébergements possibles sur la commune de Jauldes dans 2 gîtes séparés, :

5 personnes pour le premier et 9 personnes pour le second,

Joëlle et Dominique Remaud
Cherves
16560 JAULDES

Tél. 05 45 94 26 15

Gîte : Le vieux Four

Hébergement à Jaudes : 6 pers, 3 chambres, 1 sdb
Téléphone : **05 45 20 65 07 ou 06 45 73 41 75**

Gîte : La Ben'Aise

Hébergement à Rivières, 6 pers, 3 chambres, 2 sdb.
Téléphone : 06 50 97 89 24 ***220 euros week-end***

Gîte : La Salamandre

Hébergement à Rivière, 4 pers, 2 chambres

(Dispo sur le site gîte de France) ***220 euros week-end***

Gîte : SCI Madiot Charente

Hébergement à La Rochette, 4 pers, 2 chambres
Téléphone : 05 45 63 90 85 ***220 euros week-end***

Bien d'autres possibilités (gîtes, chambres d'hôtes, ...) dans le secteur de la Rochefoucauld accessibles depuis internet.

ACTIVITE SPELEO POSSIBLE :

Vous trouverez ci-dessous la liste des cavités ainsi que leur distance depuis la salle des fêtes d'Agris. Tous les documents les concernant seront à votre disposition sur place (fiche topo, coupe, …).

La Fosse Mobile (Agris) (grotte équipée)

- **2 km**

La Fosse Mobile avec plus de 8 km de réseau, 65 m de profondeur et la plus vaste salle du département, est la classique charentaise incontournable.

- **10 km**

Grotte de La Fuie (Chasseneuil sur Bonnieure) (sortie accompagnée)

D'un développement de 1,5 km, c'est une grotte jeune, un exemple unique qui illustre parfaitement la théorie de «la fantomisation". Yves Quinif, chercheur à l'université de Mons (Belgique), père de cette théorie pense que la France devrait faire de ce site un monument national.

La cavité se développe dans la zone de battement de la nappe phréatique.

(P=385m ; L=1562m)

- **15 km**

Le Bois du Clos (Prensac)

Avec 1,5 km de réseau et 100 m de profondeur (57 m à l'air libre et plus de 40m en plongée, et ça continue).

- **12 km**

Trou du parking

Située en bordure du Bandiat, cette cavité de 800m de développement comporte un réseau de diaclases souvent très étroites.

- **1 km**

Gratte chèvre (Agris)

Située à proximité de la Fosse Mobile, cette cavité est le lieu idéal pour des séances de découverte ou d'initiation.

- **12 km**

Sabbat (Vilhonneur) (sortie accompagné)

Cette cavité présente la particularité d'avoir des concrétions monocristallines ainsi que diverses concrétions originales. Prévoir une combinaison propre. Puits d'entré :13m

- **4 km**

Trou qui fume (La Rochette)

Puit d'entrée artificiel de 28m qui débouche sur une partie « ramping » et progression boueuse pour arriver dans un réseau richement concrétionné.

Possibilité aussi de passer par l'entrée d'origine pour découvrir les grandes salles (voir avec les spéléos sur place).

- **15 km**

Grottes de Rancogne (Rancogne)

Cette grotte horizontale, très facile d'accès, contient une importante colonie de chauves-souris et grâce à ses nombreuses entrées est un site parfait pour étudier la biospéléologie.

- ***Visite extérieure du karst :***

Circuit touristique avec visite des différentes particularités karstiques de la région (doline, lapiaz, perte et résurgence).

Le CDS 16 propose une visite extérieure du karst :

- *Les entrées : les pertes des rivières,*
- *Les marques extérieures : les dolines et puis la résurgence.*

De 9h30 à 12h30 à Agris. Cette sortie se ferait en covoiturage et serait documentée elle peut être aménagée à la demande.
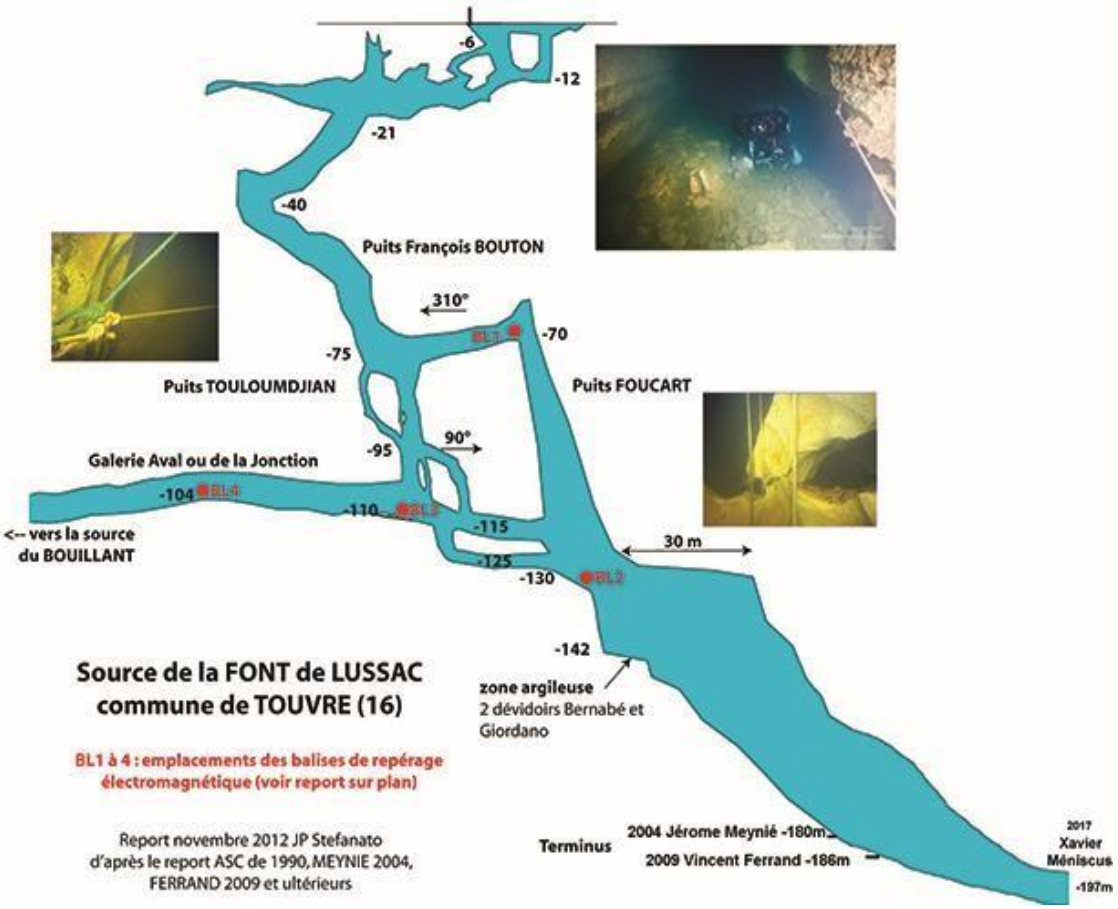
- ***Source de la Touvre (profondeur encore inconnu, arrêt à -197m actuellement)***